

«СОГЛАСОВАНО»
Начальник ОГИБДД ОМВД
России № Угличский»

А.С. Росинов

26.01.2026 г.



«УТВЕРЖДАЮ»
Директор МОУ СОШ «УОК
«Интеграл»

Ю.А. Синильникова

26.01.2026 г.



«УТВЕРЖДАЮ»
Заместитель директора-
руководитель ЦО «Средняя
школа № 8»

Т.Н. Курзина

26.01.2026 г.



ПАСПОРТ

дорожной безопасности образовательного учреждения
(типовой)

Муниципальное общеобразовательное учреждение
средняя общеобразовательная школа
Угличский образовательный комплекс «Интеграл»
Центр образования «Средняя школа № 8»
(наименование образовательного учреждения)

2026 год

Общие сведения

Наименование ОУ: Муниципальное общеобразовательное учреждение средняя общеобразовательная школа «Угличский образовательный комплекс «Интеграл» - Центр образования «Средняя школа № 8»

Тип ОУ: общеобразовательное учреждение

Юридический адрес ОУ: 152610, Ярославская область, г. Углич, м-н
Мирный, д. 31

Фактический адрес ОУ: 152610, Ярославская область, г. Углич, м-н
Мирный, д. 31

Руководители ОУ:

Директор Синильникова Юлия Андреевна, тел. 8(48532)5-41-76
(фамилия, имя, отчество) (телефон)

Заместитель директора – руководитель ЦО «Средняя школа № 8»
Курзина Тамара Николаевна, тел. 5-63-67
(фамилия, имя, отчество) (телефон)

Заместитель директора
по воспитательной работе Николаева Юлия Николаевна 5-41-76

Заместитель директора
по АХР Тагиева Наталья Александровна 5-41-76

Ответственные от
отдела ГИБДД МР ОГИБДД ОМВД России по Угличскому району
Инспектор по пропаганде БДД ОГИБДД ОМВД России по Угличскому району
ст. лейтенант М.В. Мальцева
(должность) (фамилия, имя, отчество)

(телефон)

Ответственные педагоги
за мероприятия по профилактике
детского травматизма Учитель математики Журавлева М.В.
(должность) (фамилия, имя, отчество)

(телефон)

Количество обучающихся - 527 человек

Наличие уголка по БДД имеется, 2-ой этаж рекреация
(если имеется, указать место расположения)

Наличие класса по БДД отсутствует
(если имеется, указать место расположения)

Наличие автогородка (площадки) по БДД отсутствует

Наличие автобуса в ОУ (школьного) или любого другого, предназначенного для перевозки обучающихся (воспитанников):

Имеется автобус ПАЗ 32053- 70

(при наличии автобуса)

Владелец автобуса: МОУ СОШ «УОК «Интеграл» (оперативное управление)

(ОУ, муниципальное образование и др.)

Время занятий в ОУ: 8:30 – 15:00

внеклассные занятия: 15:00 – 20:00

Телефоны оперативных служб:

МЧС – 01, 112, 2-10-21

Полиция – 02, 2-22-22

Отделение ГИБДД – 2-25-22, 2-39-00

Угличское отделение ФСБ – 2-28-22

Отделение ГО ЧС – 2-04-64

ЕДДС – 9-24-45

Содержание

I. План - схемы образовательного учреждения:

- 1) район расположения ОУ, пути движения транспортных средств и обучающихся;
- 2) организация дорожного движения в непосредственной близости от ОУ с размещением соответствующих технических средств, маршруты движения обучающихся (воспитанников) и расположение парковочных мест.

Схема организации дорожного движения представлена городскими и поселковыми дорогами, находящимися в незначительной близости от образовательного учреждения.

На схеме обозначено:

-здание ЦО «Средняя школа № 8» с прилегающей территорией, принадлежащей непосредственно школе. Ограждение территории школы выполнено из сварного забора.

Так как спортивный зал находится в здании школы, спортивная и игровая площадки расположены на территории школы, то маршруты организованных групп обучающихся не требуются.


- 3) пути движения транспортных средств к местам разгрузки/погрузки и рекомендуемых безопасных путей передвижения обучающихся (воспитанников) по территории образовательного учреждения.

Путей движения транспортных средств к местам погрузки/разгрузки на территории школы нет.

II. Информация об обеспечении безопасности перевозок обучающихся (воспитанников) специальным транспортным средством (автобусом):

- 1) общие сведения;
- 2) маршрут движения автобуса до ОУ;
- 3) безопасное расположение остановки автобуса ОУ.

III. Приложения.



II. Информация об обеспечении безопасности перевозок детей специальным транспортным средством (автобусом)

Общие сведения

Марка ПАЗ

Модель 3205370 – 02

Государственный регистрационный знак У 096 НР 76 RUS

Соответствие конструкции требованиям, предъявляемым к школьным автобуса соответствует

1. Сведения о водителе автобуса

Фамилия, имя, отчество	Принят на работу	Стаж в категории D	Дата предстоящего мед. осмотра	Период проведения стажировки	Повышение квалификации	Допущенные нарушения ПДД
Лёвкин Александр Викторович	06.08.2014г.	42 года	Ноябрь 2021	нет	27.12.2020	нет

2. Организационно-техническое обеспечение

1) Организация проведения предрейсового медицинского осмотра водителя:

осуществляет фельдшер Макарова Виктория Сергеевна

(Ф.И.О. специалиста)

на основании лицензии

№ ЛО-76-01-002336 от 16.03.2018г.

2) Дата очередного технического осмотра 29.08.2026 г.

3) Место стоянки автобуса в нерабочее время меры, исключаящие несанкционированное использование в нерабочее время автобус находится на стоянке – на территории гаража «ООО Заречье», с. Чурьяково Слободского поселения

3. Сведения о владельце

Юридический адрес владельца: 152610, Ярославская область, г. Углич, м-н Мирный, д. 31

Фактический адрес владельца: 152610, Ярославская область, г. Углич, м-н Мирный, д. 31

Телефон ответственного лица 8 (48532) 5-41-76

4. Сведения об организациях, осуществляющих перевозку детей специальным транспортным средством (автобусом)

Рекомендуемый список контактов организаций, осуществляющих перевозку детей специальным транспортным средством (автобусом).

5. Сведения о ведении журнала инструктажа ведётся.

Маршруты движения автобуса МОУ СОШ № 8

Таблица 1.

Маршрут: МОУ СОШ № 8 – с. Чурьяково – д. Грибаново

1.	Номер маршрута	1
2.	Парк	гараж д. Иванисово
3.	Допуск на регулярность, мин	5мин
4.	Допуск на факт, мин	30мин
5.	Протяженность, км	5 км

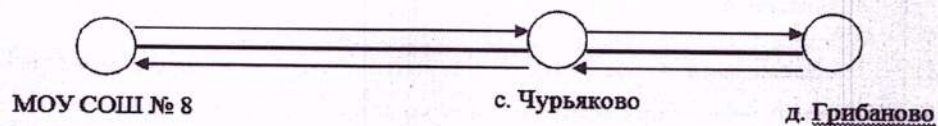
Таблица 2. Контрольные точки

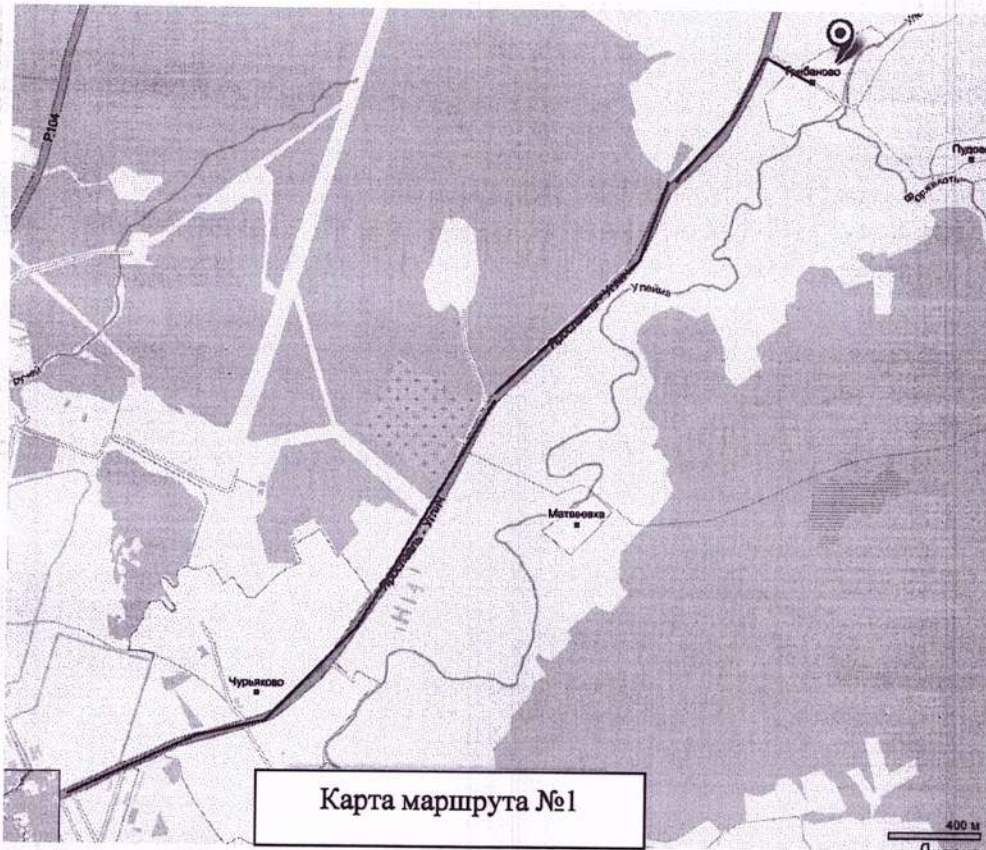
№ п/п	Название	Расстояние до следующей, км	Время с момента отправления
1.	МОУ СОШ № 8	0	0:00
2.	Чурьяково	1	0:05
3.	Грибаново	4	0:10

Таблица 3. Расписание выездов.

Условие	Время отправления	Обратный рейс
Будни (понедельник – пятница)	7:45	15:00

Схема маршрута № 1 с контрольными точками





Карта маршрута №1

Таблица 1.

Маршрут: МОУ СОШ № 8 – Чурьяково – Монастырская – Печкино –
Иванисово - Высоково – Слобода - ДСУ

1.	Номер маршрута	2
2.	Парк	гараж д. Иванисово
3.	Допуск на регулярность, мин	5 мин
4.	Допуск на факт, мин	30 мин
5.	Протяженность, км	17,2 км

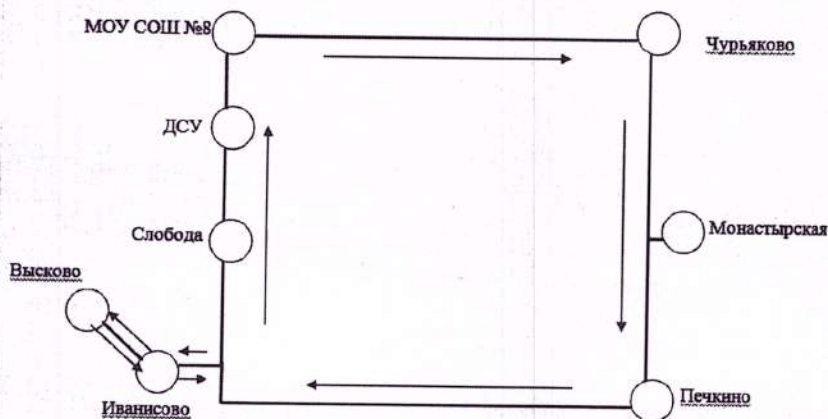
Таблица 2. Контрольные точки

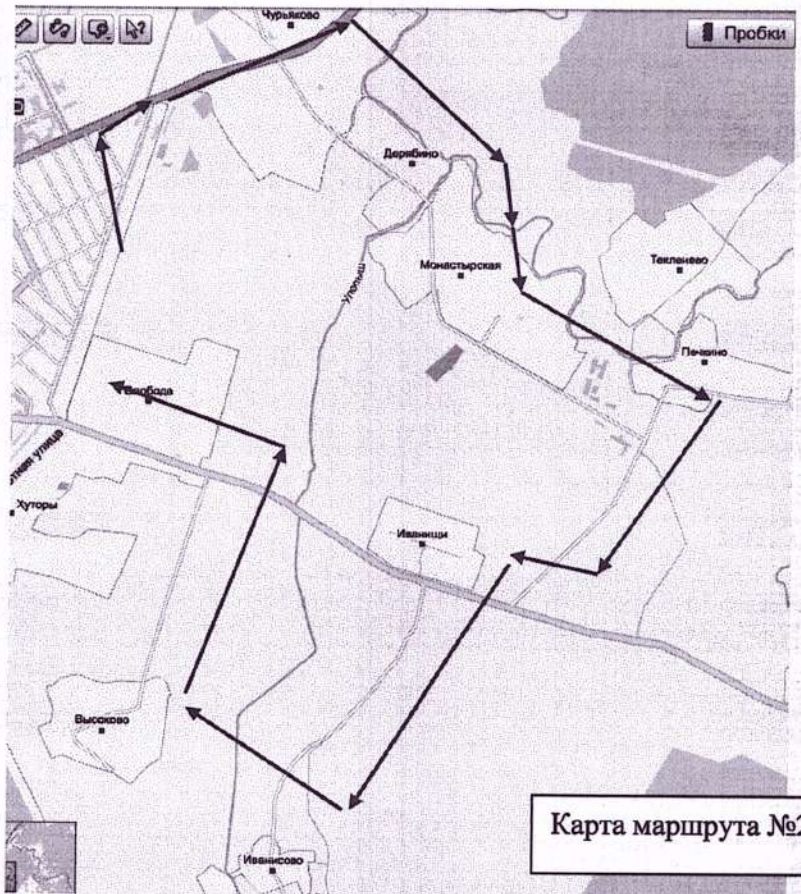
№ п/п	Название	Расстояние до следующей, км	Время с момента отправления
1.	МОУ СОШ № 8	0	0: 00
2.	Чурьяково	1	0:05
3.	Монастырская	2,2	0:10
4.	Печкино	1,6	0:15
5.	Иванисово	4,2	0:20
6.	Высоково	1,2	0:25
7.	Слобода	4	0:30
8.	ДСУ	1	0:35
9.	МОУ СОШ № 8	2	0:40

Таблица 3. Расписание выездов.

Условие	Время отправления	Обратный рейс
Будни (понедельник – пятница)	7:25	15:00

Схема маршрута № 2 с контрольными точками





Карта маршрута №2

Таблица 1.

Маршрут: Дер. Новоселки - МОУ СОШ № 5 –

1.	Номер маршрута	3
2.	Парк	гараж д. Иваново
3.	Допуск на регулярность, мин	5 мин
4.	Допуск на факт, мин	30 мин
5.	Протяженность, км	7 км

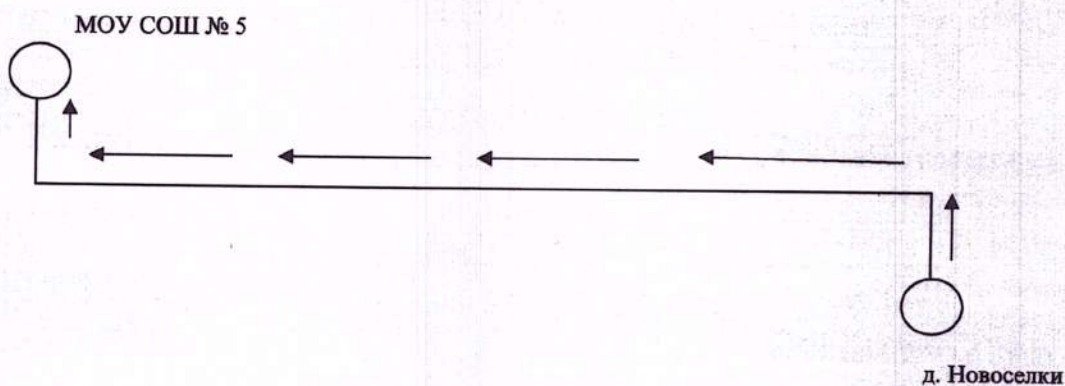
Таблица 2. Контрольные точки

№ п/п	Название	Расстояние до следующей, км	Время с момента отправления
1.	МОУ СОШ № 5	0	0: 00
2.	Новоселки	3,5	0:20

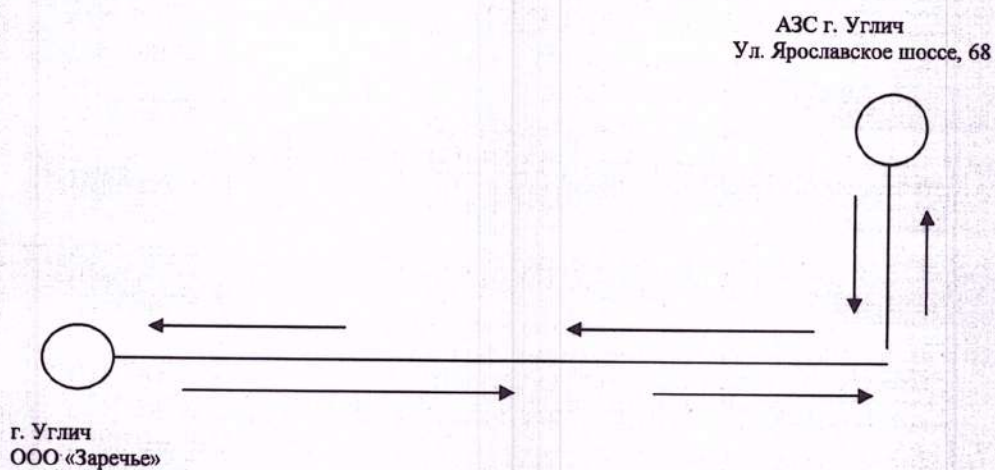
Таблица 3. Расписание выездов.

Условие	Время отправления	Обратный рейс
Будни (понедельник – пятница)	8-05	-

Схема маршрута № 3 с контрольными точками
МОУ СОШ № 8 дер. Нестерово

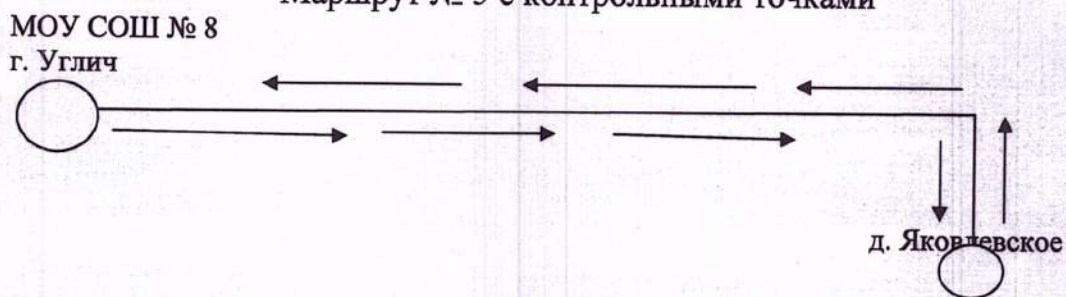


Маршрут № 4 с контрольными точками



Общая протяженность маршрута – 5,5 км.
Всего протяженность маршрута в день – 11 км

Маршрут № 5 с контрольными точками




От МОУ СОШ № 8 до деревни Яковлевское – 6,9 км., дорога асфальтированная, поворотов не имеется, в д. Яковлевское разворот автобуса.
Общая протяженность маршрута – 6,9 км
Всего протяженность маршрута в день – 13,8 км.

Безопасное расположение остановки автобуса у ОУ

Образец схемы.

Маршрут движения автобуса ОУ

Образец схемы.



←-→ - маршрут движения автобуса ОУ

■ - место посадки/высадки детей